


## GÉOGRAPHIE, HISTOIRE

### MONTCAVREL/RECQUES-SUR-COURSE

#### Montcavrel

Le nom de ce village signifie "Mont des chèvres". L'église de Montcavrel est dédiée à saint Quentin. Cet édifice classé Monument Historique a été construit au XV<sup>ème</sup> siècle dans le style gothique flamboyant et a été restauré au XVII<sup>ème</sup> siècle. Il ne reste que le chœur et deux chapelles latérales, la nef ayant disparu en 1715. Le Fief d'Hérambault se situe au centre du village. C'est un château de style renaissance à 4 tourelles, construit en 1845 ; il a appartenu à de grandes familles dont celle d'Hérambault.



© Benoit Bremer


## FAUNE ET FLORE

### LE CHÊNE

Roi des arbres, le chêne porte en lui tous les symboles de la puissance et de la pérennité. Pour beaucoup, il est synonyme d'espoir en la vie pour les générations futures. On compte plus de 550 espèces de chênes. Certains deviendront des arbres, d'autres resteront des arbrisseaux. Quand certains présenteront des feuilles caduques d'autres au contraire présenteront des feuilles persistantes : arbres, arbustes ou arbrisseaux, à feuilles caduques ou persistantes l'hiver. Une telle diversité d'espèces explique pourquoi le chêne est universel : on le

#### Recques-sur-Course

Le moulin de Recques fut édifié en 1752. C'était un moulin à farine, devenu aujourd'hui une maison particulière, qui a gardé tout son charme, même si la roue a disparu. Le château de Recq a été construit vers 1770 dans le style Louis XV. L'église Saint-Léger de Recques fut agrandie à la fin du XVI<sup>ème</sup> siècle par François de Créquy. Elle possède un portail occidental en anse de panier. Ce portail est surmonté d'une niche de style gothique et précédé d'un porche néo-classique.



© CA2BM



## Le Honlieu

5 h 30

21 km

**Vous découvrirez un paysage vallonné surplombant de part et d'autre la charmante vallée de la Course avec ses villages pittoresques, ses bois et la forêt de Montcavrel (en patois mont des Cabris).**

#### SITUATION

Montcavrel, à 8,5 km au nord-est de Montreuil-sur-Mer par les D 349 et D 150

#### PARKING

place de la Mairie N 50.5145 °, E 1.80987 °

#### DIFFICULTÉS !

• zones de chasse : se renseigner auprès des mairies concernées



#### À DÉCOUVRIR EN CHEMIN

- Montcavrel : église Saint-Quentin (XV<sup>ème</sup> siècle), Fief d'Hérambault : château style Renaissance (XIX<sup>ème</sup> siècle), manoir du Honlieu, ruines du château de Montéchor
- Recques-sur-Course : village fleuri, église Saint-Léger (XV<sup>ème</sup> siècle), moulin à eau
- villages pittoresques de la vallée de la Course
- pisciculture de Beussent



#### À DÉCOUVRIR EN RÉGION

- Beussent : chocolaterie
- Desvres : maison de la faïence
- fromagerie de la ferme du Fond des Communes

Fonds européen agricole pour le développement rural : l'Europe investit dans les zones rurales.



Code de balisage PR<sup>®</sup>  
FFRandonnée

- Bonne direction
- ↘ Changement de direction
- ✗ Mauvaise direction

© marques déposées

#### BALISAGE

jaune



- CA2BM : 11-13 place Gambetta, 62170 Montreuil, www.ca2bm.fr, 03 21 06 66 66.
- OT Communautaire : 62170 Montreuil, 03.21.06.04.27.



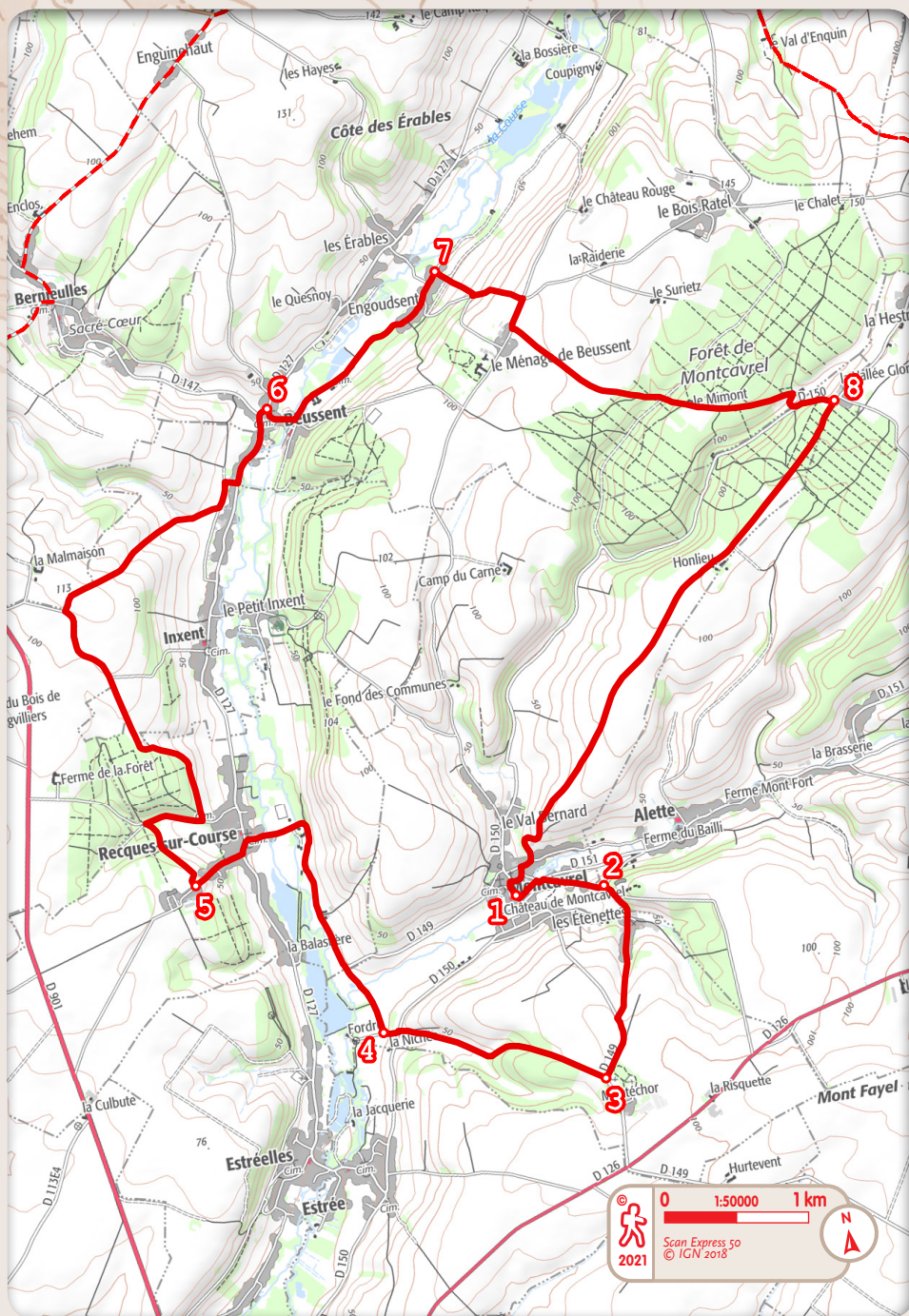
#### Comité

- Comité départemental de la randonnée pédestre du Pas-de-Calais : 03 21 72 67 33, pas-de-calais@ffrandonnee.fr.



#### Hébergement

- Office de Tourisme Communautaire : 62170 Montreuil, 03.21.06.04.27.



- 1** De la place de la Mairie, emprunter à droite la rue face à l'école jusqu'au carrefour avec la D 151 ; la traverser pour prendre en décalé à gauche la rue menant au château de Montcavrel.
- 2** Au carrefour, aller à droite, traverser un hameau en face et prolonger par un chemin qui s'enfonce entre deux talus boisés (*humide par temps de pluie*) pour atteindre la D 149 ; la suivre à gauche sur 300 m (*croix* ; à 100 m tout droit, ruines de Montéchor à côté de la ferme).
- 3** Par un sentier à droite, traverser le bois de Papenleu. En bas, couper la D 150 pour prendre la petite route en face sur 100 m.
- 4** Tourner à droite et rejoindre Recques-sur-Course en franchissant la Course (*ancien moulin à eau*). Traverser la D 127 (*prudence !*) par la gauche et monter la côte à droite (*rue de la Roque*) face au passage-piétons.
- 5** Emprunter le chemin à droite qui descend au Fond de la Tour. Suivre la petite route à droite. Au niveau du cimetière, longer à gauche le bois de la Tour, virer à droite vers le pylône EDF. Prendre le chemin herbeux sur la gauche menant à une petite route. Continuer tout droit, puis à droite (*panorama sur la vallée de la Course*) pour redescendre dans la vallée. En bas, aller à gauche, puis à droite jusqu'à la D 127 ; la suivre à gauche. Laisser la D 147 à gauche.
- 6** Tourner à droite vers l'église de Beussent. Après le pont, prendre à gauche (*élevage piscicole sur la gauche*).
- 7** À la sortie du hameau d'Engoudsent, contourner la dernière ferme et grimper par un petit chemin jusqu'à la route au Ménage de Beussent ; la suivre à droite sur 200 m. La quitter à gauche pour un chemin de terre qui pénètre dans la forêt de Montcavrel. Couper une piste et continuer en face. Emprunter la D 150 à gauche.
- 8** Juste avant le hameau de la Hestroye, s'engager à droite sur le sentier qui entre dans le bois. Continuer tout droit vers le Honlieu (*ferme : ancien manoir fortifié*) et descendre au point de départ (*fief d'Hérambault à droite avant l'église*).

